



Tegnforklaring

Reguleringsplan PBL 2008

§12-5. Nr. 1 - Bebyggelse og anlegg

	6	Fritidsbebyggelse
	Vann- og avløpsanlegg	Vann- og avløpsanlegg

§12-5. Nr. 2 - Samferdselsanlegg og teknisk infrastruktur

	Veg	Veg
---	-----	-----



§12-5. Nr. 3 - Grønnstruktur

	Naturområde	Naturområde - grønnstruktur
---	-------------	-----------------------------

§12-5. Nr. 6 - Bruk og vern av sjø og vassdrag med tilhørende strandsone

	Fritidsområde i sjø og vassdrag
---	---------------------------------

Linjesymbol

	RpGrense
	RpFormålGrense

Kartopplysninger

Kilde for basiskart:	Infoland	Ekvidistanse:	1m
Dato for basiskart:	11.01.2019	Kartmålestokk:	1:1000 m
Koordinatsystem:	UTM sone 32 basert på EUREF89/WGS84		
Høydegrunnlag:			



Detailregulering Hallbjørnsekken vest - F8

Med tilhørende reguleringsbestemmelser

Tokke
kommune

Arealplan-ID:
0833_Forslag
Forslagsstiller:
XXX

SAKSBEHANDLING ETTER PLAN- OG BYGNINGSLOVEN

Dato	XXX	Revisjon	XXX	SAKS-NR	DATO	SIGN
Dato	XXX	Revisjon	XXX			
Dato	XXX	Revisjon	XXX			

Kommunestyret sitt vedtak

Ny 2. gang behandling

Offentlig ettersyn fra til

2. gangs behandling

Offentlig ettersyn fra til

1. gangs behandling

Kunngjøring av oppstart av planarbeid

Oppstartsmøte: ...

PLANEN ER UTARBEIDET AV:

focus
SOFTWARE

GULLORD GEOSERVICE AS

TEGNNR. DATO SIGN.

Det bekreftes at planen er i samsvar med kommunestyrets vedtak av

Bekreftelse
Date

Plansjef

